
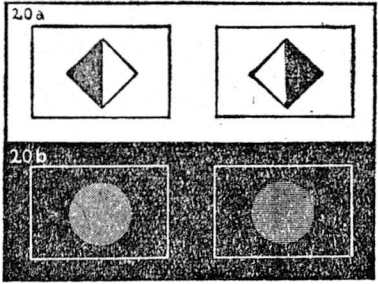
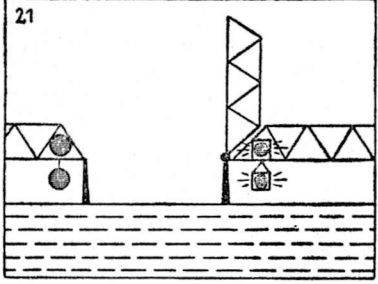


Nr. des Zeichens	§	Beschreibung der Zeichen	Darstellung der Zeichen
19	43/3	<p><b>Bezeichnung von Überleitungen</b> (Starkstromleitungen, Telefonleitungen u. ä.):</p> <p>Auf beiden Ufern weiße Tafeln mit senkrecht angebrachtem Bützzeichen, unten in Zahlen Angaben über die Höhe der Überleitung bei höchstem schiffbarem Wasserstand,</p> <p>Tafeln bei Nacht beleuchtet.</p>	
20a  20b	24	<p><b>Durchfahrt unter festen Brücken:</b></p> <p>a) <b>Durchfahrt frei</b> bei Tage: Rot-weiße Tafel auf der linken Uferseite und schwarz-weiße Tafel auf der rechten Uferseite der Brückendurchfahrt,</p> <p>bei Nacht: Auf der linken Uferseite rotes und auf der rechten Uferseite der Brückendurchfahrt grünes Licht;</p> <p>b) <b>Durchfahrt gesperrt</b> Wie Bild Nr. 14.</p>	
21	24	<p><b>Durchfahrt durch bewegliche Brücken:</b></p> <p>a) <b>Durchfahrt frei</b> bei Tage: Zwei grüne Tafeln mit weißem Rand. bei Nacht: Zwei grüne Lichter;</p> <p>b) <b>Durchfahrt gesperrt</b> Wie Bild Nr. 14.</p>	
22a  22b	5/4	<p><b>Ankern im Fahrwasser und Kennzeichnung der Anker:</b></p> <p>bei Tage: Über dem Anker eine rote Boje,</p> <p>bei Nacht: Auf dem Fahrzeug ein weißes und ein orangefarbenes gewöhnliches Licht.</p>	